

VÁLLALKOZÁSI SZERZŐDÉS

mely létrejött egyrészről **Sopron Megyei Jogú Város Polgármesteri Hivatala** 9400 Sopron, Fő tér 1. (KSH szám: 15367709-7511-3211-08; bankszámlaszám: OTP Rt. 11737083-15367709; adószám:15367709-2-08;) képviseli: Dr. Galambos György jegyző továbbiakban: **Megrendelő**

másrészről **Sopron és Környéke Víz-és Csatornamű Rt.** 9400 Sopron, Bartók Béla u. 42. (cégjegyzékszám: 08-10-001717; KSH szám: 11611226-4100-114-08; adószám: 11611226-2-08; bankszámlaszám: K&H Bank Rt. 10200294-33418045-00000000) képviseli: Hegedüs László vezérigazgató, mint **Vállalkozó** között

Sopron város digitális alaptérképe és digitális egyesített közmű-nyilvántartási feladatainak ellátása

tárgyában az alábbi feltételek szerint:


1. Vállalkozó használatba adja, Megrendelő használatba veszi Sopron város digitális alaptérképét (továbbiakban: alaptérkép), és Megrendelő megrendeli a Vállalkozó elvállalja az alaptérképen a digitális egyesített közmű-nyilvántartás folyamatos vezetését jelen megállapodás és az e tevékenységet szabályozó jogszabályi előírások szerint. A feladat műszaki tartalmát a szerződés melléklete rögzíti.
2. A Vállalkozó a digitális térképen a változások átvezetését a Földhivatali és a közművezetékek kezelőinek adatszolgáltatása alapján elvégzi. A földhivatali, valamint a közművek üzembe helyezését engedélyező jogerős határozatok következtében beállt változások átvezetésre kerülnek a térképen.
3. A Megrendelő az erről szóló rendelete közzététele útján gondoskodik arról, hogy a Vállalkozó rendelkezésére álljanak a közműnyilvántartás alapját biztosító adatok.
4. A Vállalkozó a munka során jogosult alvállalkozókat is igénybe venni, akiknek tevékenységéért teljes felelősséggel tartozik.
5. Szerződő felek az 1. pont szerinti feladat díját évi 2 500 000,- Ft + ÁFA, azaz évi Kettőmillió-ötszázezer forint plusz ÁFA összegben határozzák meg, melyből 2004. évre időarányosan jutó összeg 1 875 000,- Ft + ÁFA azaz Egymillió-nyolcszázhetvenötezer forint plusz ÁFA. Későbbiekben a vállalási díj minden év január 1-jétől kezdődően a Központi Statisztikai Hivatal által közzétett, előző évre vonatkozó szolgáltatási árindex mértékének megfelelően változik.

6. A Vállalkozó a változások vezetését 2004. június 30-át követően az alaptérképi adatok esetében a kézhezvételétől számított 90 napos határidővel, a szakági adatok esetében a kézhezvételétől számított 30 napos határidővel vállalja.
7. A Vállalkozó az aktualizált digitális adatállományt – szabványos rajzcseré formában (DXF) – minden negyedév utolsó munkanapján adja át a Megrendelőnek, amely teljesítést a szerződő felek jegyzőkönyvben rögzítenek.
8. A Vállalkozó a 2004. január 1-jei állapotnak megfelelő alaptérképi, illetve szakági adatokat tartalmazó digitális adatállományt 2004. június 15-éig a Megrendelőnek átadja.
9. A Vállalkozó 2004. január 1. és 2004. június 30. közti időben az egyesített közműtérképen bekövetkezett adatváltozásokat a digitális állományon 2004. szeptember 30-ig átvezeti, és az adatokat a Megrendelőnek átadja. Ezen feladatok elvégzéséért a 2004. évi díjből 1.250.000,- Ft + ÁFA, azaz Egymillió-kettőszázötvenezer forint plusz Áfa. egy összegben kerül kiszámlázásra a teljesítést igazoló jegyzőkönyv aláírásának napjára vonatkozó teljesítéssel.
10. A szerződő felek a későbbiekre (2004. október 1-től) negyedévvégi teljesítési határidőkben állapodnak meg. Az átadás-átvételtől jegyzőkönyvet kell felvenni. Az általános forgalmi adóról szóló 1992. évi LXXIV. törvény 16.§ (11) bekezdése alapján az elszámolási időszak utolsó napjának a negyedév utolsó munkanapját tekintik.
11. A Vállalkozó által a vállalkozási díj időarányos részéről a 10. pont szerint kiállított számlát a kézhezvételt követő 15 banki napon belül a Megrendelő köteles kiegyenlíteni. Késedelmes fizetés esetén a Megrendelő köteles a Ptk. szerinti késedelmi kamatot fizetni.
12. Amennyiben a Vállalkozó nem a jelen megállapodás és a vonatkozó önkormányzati rendelet szerint teljesít, a vállalkozási díj időarányos részére vonatkozó heti 1%-os kötbért köteles fizetni Megrendelőnek.
13. A Vállalkozó tulajdonában áll Sopron város sajátos célú, digitalizált közműnyilvántartási alaptérképe, (továbbiakban: térkép) amelynek műszaki jellemzőit a szerződés melléklete tartalmazza. E térképet a Vállalkozó használatba adja, a Megrendelő használatba veszi az alábbi feltételekkel:
 - a) A Vállalkozó a térképet jelen szerződésben rögzített feltételekkel, e szerződés 8. pontjában rögzített időponttól (2004. június 15.) Megrendelő használatába adja, mivel a vállalási összeg ennek megfelelően került elfogadásra.
 - b) A Vállalkozó a térkép egyidejű használatának jogát saját részére is fenntartja és arról más felhasználókkal is megállapodhat. Erről Megrendelőt írásban értesíti.

- c) A Megrendelő hozzájárul, hogy a térképpel a Vállalkozó továbbra is szabadon rendelkezzen, és nem emel kifogást a térkép további felhasználása ellen, ezzel kapcsolatban külön díjra nem tart igényt.
- d) A Megrendelő a térképet hivatali céljai és feladatai ellátása érdekében felhasználhatja. A Vállalkozó nem emel kifogást a térkép hivatali célú felhasználása ellen és ezzel kapcsolatban külön díjra nem tart igényt.
- e) Szerződő felek jelen szerződést az aláírásától számított három év múlva a digitális térkép tulajdonosi arányának tisztázása céljából felülvizsgálják, a rögzített digitális adattartalom tulajdonosi arányainak változása miatt.
14. Szerződő felek megállapodnak abban, hogy jelen szerződést határozatlan időtartamra kötik. A szerződést a felek írásban közös megegyezéssel bármikor módosíthatják, illetve 90 napos felmondási határidővel felmondhatják.
15. A munka során a Megrendelő, illetve a Vállalkozó nyilatkozattételre jogosult képviselői: műszaki irodavezető és városüzemeltetési irodavezető illetve műszaki osztályvezető.
16. Jelen megállapodásban nem szabályozott kérdésekben a szerződő felek a Ptk. rendelkezéseit tekintik irányadónak.


Jelen megállapodás öt példányban készült, melyet szerződő felek áttanulmányoztak és mint akaratukkal mindenben egyezőt, helybenhagyólag írtak alá.

Sopron, 2004. június 1.


.....
Dr. Galambos György jegyző
Megrendelő



Sopron és Körményke Víz- és
Csatornamű Rt.


.....
Hegedüs László vezérigazgató
Vállalkozó

Handwritten initials

Handwritten initials

Melléklet: Az alaptérkép és egyéb tevékenységek műszaki jellemzőiről.

A felhasznált alaptérkép műszaki jellemzői:

- A térkép Sopron város azon területére terjed ki, ahol közcélú közművek vannak.
- A digitális térkép grafikus helyszíni felmérés alapján készült, és 1: 500-as méretarányának megfelelő információt tartalmaz.
- A térkép a város 1998. évi állapotát, illetve az azóta belterületbe vont területeket, illetve az azokon felépült jelentősebb létesítményeket ábrázolja.
- A térkép nem közhiteles. Az adatok nem egyeznek meg a földhivatali nyilvántartással.
- A digitális alaptérkép AutoCAD formátumú, DXF adatbázisba konvertálható poligonizált térkép.

Változásvezetési feladatok:

- Az alaptérképi adatváltozások, valamint a meglévő és kialakításra kerülő közművezetékek és tartozékaik térbeli elhelyezkedésének és fontosabb műszaki adatainak rendszeres, EOTR rendszerben és módszerrel történő vezetése.
- A Vállalkozó a változásvezetési munkákat az ágazati szakmai szabályzatban előírt minőségi követelmények figyelembevételével végzi, illetve végezteti, az átadásra kerülő munkarészeket a földmérési munkavégzésről szóló jogszabályokban meghatározott módon tanúsítja.
- A közmű-alaptérképi többlettartalom változásvezetése a változást előidéző cég adatszolgáltatása, illetve a közterületek tervszerű felülvizsgálata során fellelt változások alapján történik. Az egyszerű változások (épület, oszlop, fa stb.) helyszínelést követően kerülnek bemérésre, majd térképezésre.
- A közterületek elnevezésében, az ingatlanok házszámainak, helyrajzi számainak kiosztásában bekövetkezett változások a Megrendelő határozatai alapján kerülnek a térképen átvezetésre.

Ellenőrzési feladatok:

- A nyíltárkos bemérések végrehajtásának esetenkénti, helyszíni ellenőrzése.
- A nyíltárkos bemérések munkarészeinek (változási helyszínrajz, mérési vázlat) esetenkénti vizsgálata alaki és tartalmi szempontból.

Nyilvántartási és adatszolgáltatási feladatok:

- Burkolatbontási engedély-másolatok tárolása, nyilvántartásba vétele.
- Alaptérképi tartalmat érintő határozatok tárolása, nyilvántartásba vétele.
- A közmű-alaptérképi többlettartalomban előállt változások bemérési rajzainak tárolása, nyilvántartásba vétele.
- A régi közműtérképek műanyag fólia példányainak tárolása.
- Az elavuló digitális nyilvántartási térképek tárolása, nyilvántartásba vétele.
- A közművezetékek kezelői által megküldött digitális közműnyilvántartási rajzok, illetve változási adatok tárolása, nyilvántartásba vétele.
- Az egyesített közműnyilvántartásból a közművek tekintetében hiteles adatok szolgáltatása

VÁLLALKOZÁSI SZERZŐDÉS MÓDOSÍTÁSA
(a 168/2004/59028/2004/VÜZ számú szerződés 1. sz. módosítása)

mely létrejött egyrészről **Sopron Megyei Jogú Város Polgármesteri Hivatala** 9400 Sopron, Fő tér 1. (KSH szám: 15367709-7511-3211-08; bankszámlaszám: OTP Bank Nyrt. 11737083-15367709; adószám:15367709-2-08;) képviseli: Dr. Dobos József jegyző továbbiakban: **Megrendelő**

másrészről **Sopron és Környéke Víz-és Csatornamű ZRt.** 9400 Sopron, Bartók Béla u. 42. (cégjegyzékszám: 08-10-001717; KSH szám: 11611226-4100-114-08; adószám: 11611226-2-08; bankszámlaszám: K&H Bank Nyrt. 10200294-33418045-00000000) képviseli: Hegedüs László vezérigazgató, mint **Vállalkozó** között,

Sopron város digitális alaptérképe és digitális egyesített közmű-nyilvántartási feladatok ellátása tárgyban, 2004. június 1-jén megkötött, 168/2004/59028/2004/VÜZ számú szerződés közös megegyezéssel történő módosítása tárgyában, az alábbiak szerint:

1. Az eredeti szerződés 1. pontja hatályát veszti és helyébe a következő lép:

„Vállalkozó használatba adja, Megrendelő használatba veszi Sopron város közterület gráffal kiegészített digitális alaptérképét, (továbbiakban: alaptérkép) és Megrendelő megrendeli a Vállalkozó elvállalja az alaptérképen a digitális egyesített közmű-nyilvántartás folyamatos vezetését jelen megállapodás és az e tevékenységet szabályozó jogszabályi előírások szerint. A feladat műszaki tartalmát a szerződés melléklete rögzíti.

2. Az eredeti szerződés 5. pontja hatályát veszíti, helyébe lép a következő:

„Szerződő felek a **1. pont szerinti feladat díját 2007. január 1-jétől évi nettó 3.000.000,- Ft + ÁFA, azaz évi Hárommillió forint plusz ÁFA összegben határozzák meg.** Későbbiekben a vállalási díj minden év január 1-jétől kezdődően a Központi Statisztikai Hivatal által közzétett, előző évre vonatkozó szolgáltatási árindex mértékének megfelelően változik.”

3. Az eredeti szerződés 7. pontja hatályát veszíti, helyébe lép a következő:

„A Vállalkozó az aktualizált közterület-gráffal kiegészített digitális adatállományt – szabványos rajzcsere formában (DXF) – Interneten hozzáférhetővé teszi a saját szerverein mind a Megrendelő, mind a községben közművet üzemeltető cégek számára.”

4. Az eredeti szerződés 10. pontja hatályát veszíti, helyébe lép a következő:

„A szerződő felek a későbbiekre (2004. október 1-jétől) negyedév végi teljesítési határidőkben állapodnak meg. Az általános forgalmi adóról szóló 1992. évi LXXIV. törvény 16.§ (11) bekezdése alapján az elszámolási időszak utolsó napjának a negyedév utolsó munkanapját tekintik.”

Az eredeti szerződés fentiekben nem érintett részei változatlan formában érvényesek.

Jelen szerződésmódosítást a Szerződő Felek átolvasás és közös értelmezés után, mint akaratukkal mindenben egyezőt cégszerű aláírásukkal látják el.

Sopron, 2007. április 25.

.....
Megrendelő képviselőjében
Dr. Dobos József jegyző

Sopron, 2007. április 25.

Sopron és Környéke Víz- és
Csatornamű ZRt. 1.
.....
Vállalkozó képviselőjében
Hegedüs László vezérigazgató

904
.....

.....
.....

.....

60 477/2008

Vállalkozási szerződés 2. számú módosítása

Sopron és Környéke Víz- és Csatornamű ZRt. Sopron		Pld. / Mell. —
Dátum:	Iktatószám:	Ügyintéző:
2008 Máj 06		Mu

9630pc es

amely létrejött egyrészről
Sopron Megyei Jogú Város Polgármesteri Hivatala
 Címe: 9400 Sopron, Fő tér 1.
 Törzsszám: 367703
 Bankszámlaszám: 11737083-15367709
 Képviseli: Dr. Dobos József jegyző
 továbbiakban: Megrendelő

másrészről
Sopron és Környéke Víz- és Csatornamű ZRt.
 Székhelye: 9400 Sopron, Bartók Béla u. 42.
 Nyilvántartó bíróság: Győr-Moson-Sopron Megyei Bíróság, mint Cégbíróság
 Cégjegyzékszám: 08-10-001717
 Bankszámlaszám: 10200294-33418045-00000000
 Képviseli: Hegedüs László vezérigazgató
 továbbiakban: Vállalkozó

között jött létre. A szerződő felek a Sopron város digitális alaptérképe és digitális egyesített közmű-nyilvántartási feladatainak ellátása tárgyában, a 2004. június 1-jén létrejött, 2007. április 25-én módosított szerződést a következők szerint módosítják:

1. A szerződés 10. pontja hatályát veszti, helyébe a következő lép:


A szerződés tárgyában foglalt szolgáltatás ellenértékét a Megrendelő évente egyszer köteles rendezni. A szerződő felek – összhangban az általános forgalmi adóról szóló törvény vonatkozó szabályozásával – az évi egyszeri részlet esedékességét tekintik a teljesítés időpontjának, amely a tárgyév július 1. napja.

2. A szerződés 11. pontja hatályát veszti, helyébe a következő lép:

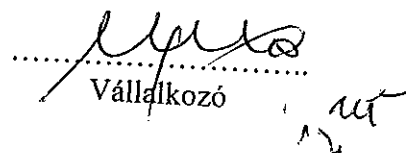
Vállalkozó a számlát úgy köteles kiállítani, hogy az a fizetési határidő előtt legkésőbb 15 naptári nappal a Megrendelő rendelkezésére álljon.
 Késedelmes fizetés esetén a Megrendelő köteles a Ptk. szerinti késedelmi kamatot fizetni.

3. A szerződés fentiekben nem érintett részei változatlan formában érvényesek.

Sopron, 2008. január 1.


 Megrendelő

Sopron és Környéke Víz- és
 Csatornamű ZRt. 3.


 Vállalkozó