

SZERZŐDÉS

mely létrejött egyrészről

Hidegség Község Polgármesteri Hivatala

székhely: 9491 Hidegség, Petőfi u. 1.

törzsszám: 370389

KSH-számjel: 15370385-8411-321-08

bankszámlaszám: 11737083-15370385-00000000

képviseli: Kovács István polgármester

továbbiakban: Megrendelő

másrészről

Sopron és Környéke Víz-és Csatornamű ZRt.

székhely: 9400 Sopron, Bartók Béla u. 42.

nyilvántartó bíróság: Győr-Moson-Sopron Megyei Bíróság, mint cégbíróság

cégjegyzékszám: 08-10-001717

bankszámlaszám: 10200294-33418045-00000000

képviseli: Hegedüs László vezérigazgató

továbbiakban: Vállalkozó

között, a **digitális közműnyilvántartási alaptérkép használatba adása és folyamatos vezetése** tárgyban, az alábbi feltételek szerint jött létre:

1. A Vállalkozó használatba adja, a Megrendelő használatba veszi 2009. január 1-jétől a Vállalkozó tulajdonában álló Hidegség község sajátos célú, digitális közműnyilvántartási alaptérképét (továbbiakban: alaptérkép). A feladat műszaki tartalmát a szerződés melléklete rögzíti.
2. A Vállalkozó vállalja, hogy az alaptérképen a jogerős határozatok következtében beállt változások átvezetését a kézhezvételtől számított 90 napos határidővel a Földhivatal adatszolgáltatása alapján elvégzi.
3. A Vállalkozó vállalja továbbá, hogy az aktualizált digitális adatállományt – szabványos rajzcsere formában (DXF) – Interneten hozzáférhetővé teszi a saját szerverein a Megrendelő számára.
4. A Megrendelő a sajátos célú, digitális közműnyilvántartási térképet kizárólag saját feladatai ellátásához, saját szervezeti keretein belül használhatja fel.
5. A Vállalkozó a munka során jogosult alvállalkozókat is igénybe venni, akiknek tevékenységéért teljes felelősséggel tartozik.
6. Szerződő felek a vállalkozói díjat évi 40 000,- Ft + ÁFA, azaz évi Negyvenezer forint plusz ÁFA összegben határozzák meg. Későbbiekben a vállalkozói díj

au


minden év január 1-jétől kezdődően a Központi Statisztikai Hivatal által közzétett, előző évre vonatkozó szolgáltatási árindex mértékének megfelelően változik.


7. A szerződés tárgyában foglalt szolgáltatás ellenértékét a Megrendelő évente egyszer köteles rendezni. A szerződő felek – összhangban az általános forgalmi adóról szóló törvény vonatkozó szabályozásával – az évi egyszeri részlet esedékességét tekintik a teljesítés időpontjának, amely a tárgyév április 1. napja. Vállalkozó a számlát köteles kiállítani, hogy az a fizetési határidő előtt legkésőbb 15 naptári nappal a Megrendelő rendelkezésére álljon.
8. Késedelmes fizetés esetén a Megrendelő köteles a Ptk. szerinti késedelmi kamatot fizetni.
9. Szerződő felek megállapodnak abban, hogy jelen szerződést 10 év időtartamra kötik.
10. A munka során a Megrendelő, illetve a Vállalkozó nyilatkozattételre jogosult képviselői: Kovács István polgármester, illetve Bódis Gábor térinformatikus.
11. Jelen megállapodásban nem szabályozott kérdésekben a szerződő felek a Ptk. rendelkezéseit tekintik irányadónak.


Jelen megállapodás négy példányban készült, melyet szerződő felek áttanulmányoztak, és mint akaratukkal mindenben egyezőt, helybenhagyólag írtak alá.


Sopron, 2008. november 25.

Sopron és Környéke Víz- és
Csatornamű ZRt. 1.


.....
Megrendelő




.....
Vállalkozó



A feladat műszaki tartalma

A felhasznált alaptérkép műszaki jellemzői:

- A digitális térkép grafikus helyszíni felmérés alapján, EOTR rendszerben készült, és 1: 500-as méretarányú megfelelő információt tartalmaz.
- A térkép a település belterületét ábrázolja, a közművek nyilvántartását szabályozó jogszabályokban előírt tartalommal.
- A térkép nem közhiteles. Az adatok nem egyeznek meg a földhivatali nyilvántartással.
- A digitális alaptérkép AutoCAD formátumú, DXF adatbázisba konvertálható poligonizált térkép.

Változásvezetési feladatok:

- Az alaptérképi adatváltozások rendszeres az ágazati szakmai szabályzatban előírt minőségi követelmények figyelembevételével történő vezetése.
- A közmű-alaptérképi többlettartalom változásvezetése a változást előidéző cég adatszolgáltatása, illetve a közterületek tervszerű felülvizsgálata során fellelt változások alapján.
- A közterületek elnevezésében, az ingatlanok házszámainak, helyrajzi számainak kiosztásában bekövetkezett változások átvezetése a térképen a Megrendelő határozatai alapján.

OK